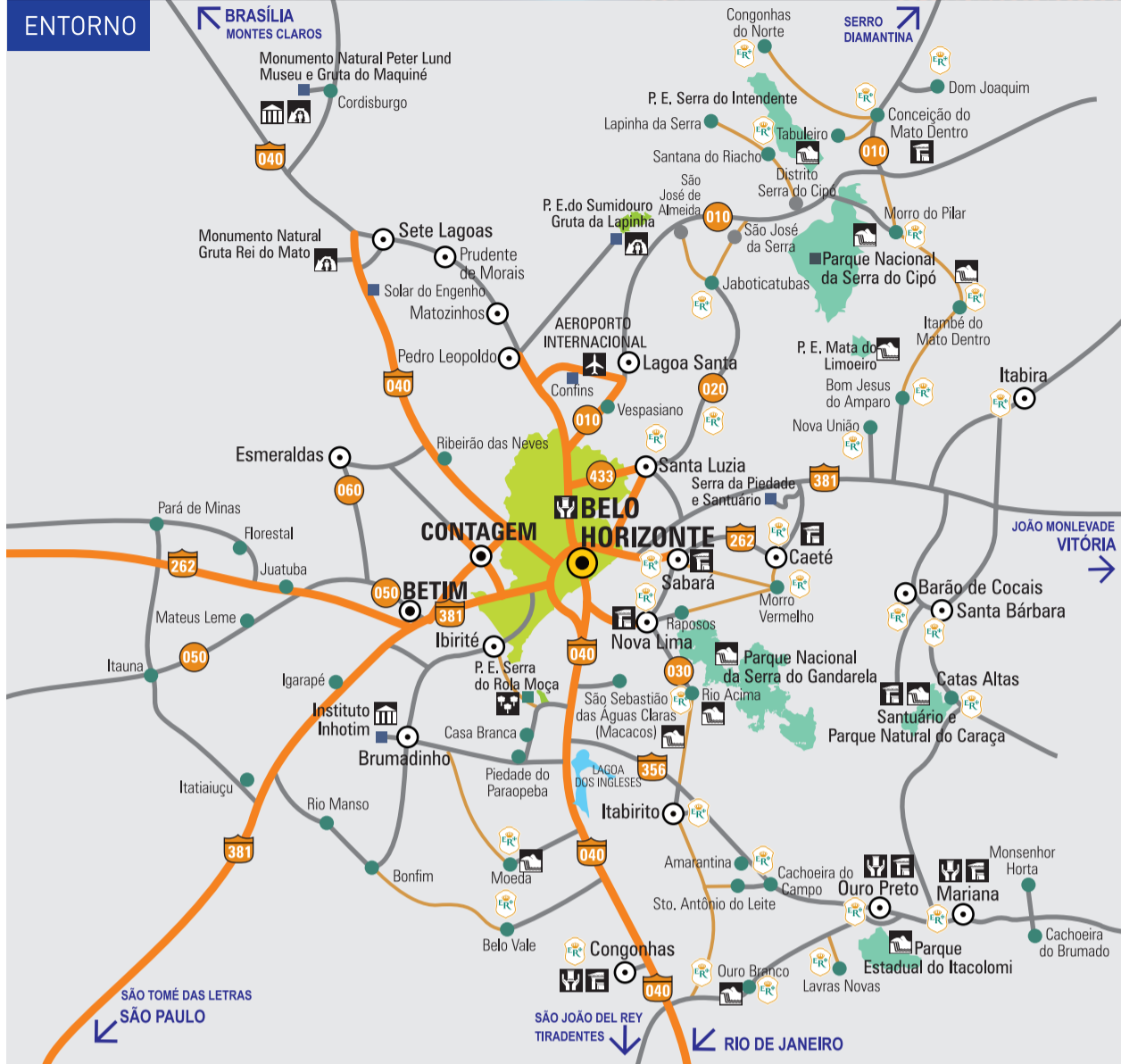


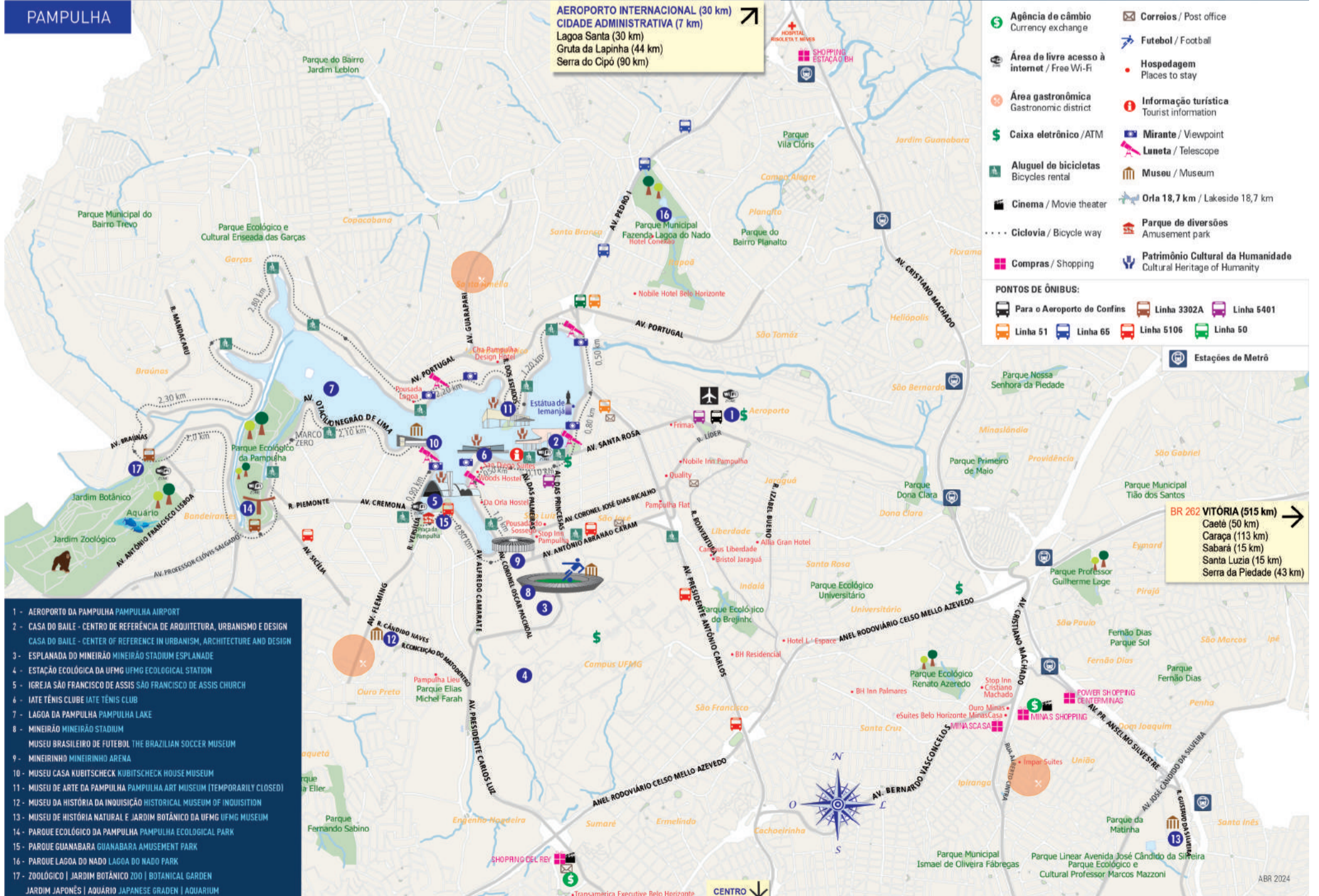
ENTORNO



ACESSO



PAMPULHA

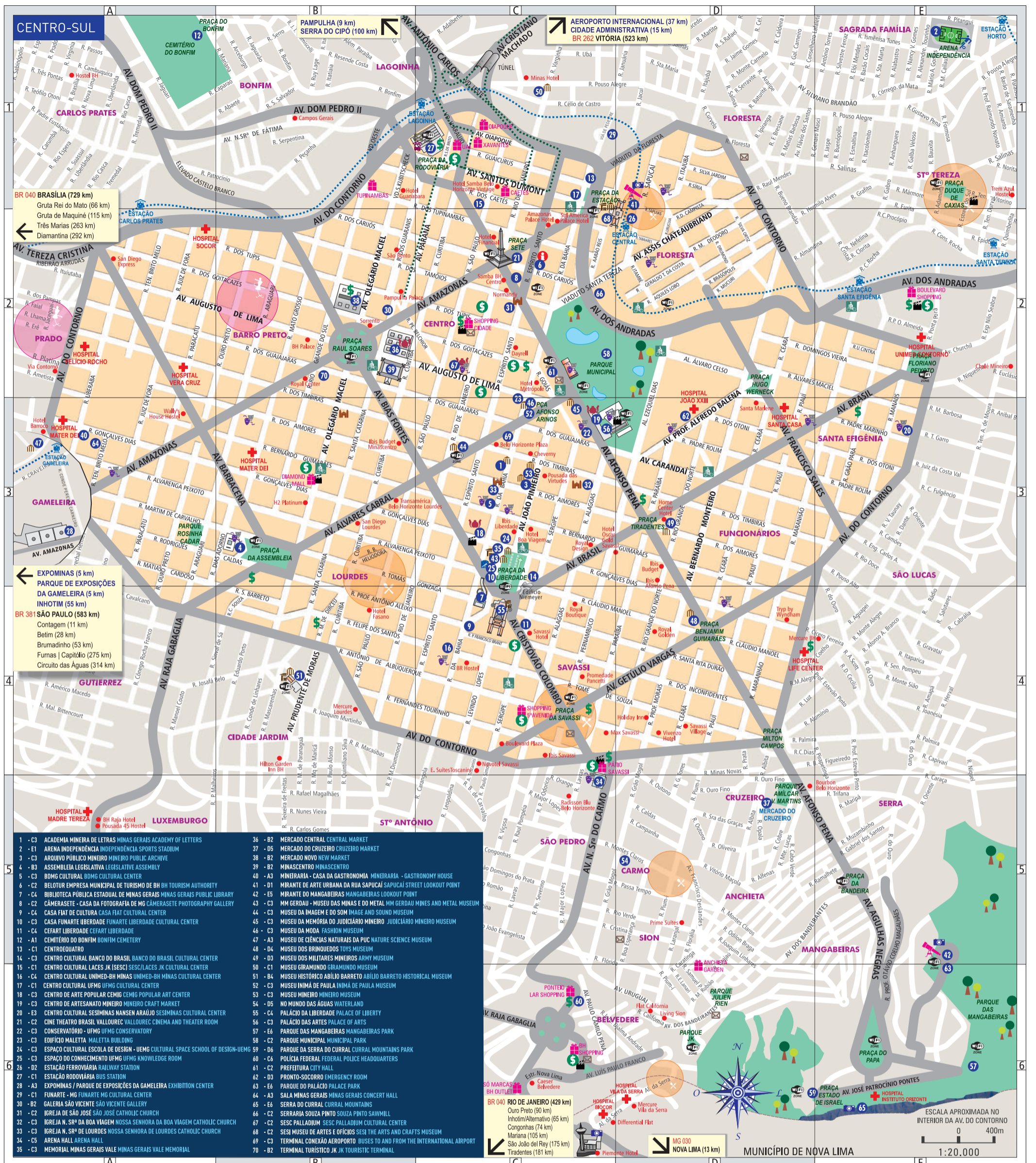


- 1 - AEROPORTO DA PAMPULHA PAMPULHA AIRPORT
- 2 - CASA DO BAILE - CENTRO DE REFERÊNCIA DE ARQUITETURA, URBANISMO E DESIGN  
CASA DO BAILE - CENTER OF REFERENCE IN URBANISM, ARCHITECTURE AND DESIGN
- 3 - ESPLANADA DO MINEIRÃO MINEIRÃO STADIUM ESPLANADE
- 4 - ESTAÇÃO ECOLÓGICA DA UFMG UFMG ECOLOGICAL STATION
- 5 - IGREJA SÃO FRANCISCO DE ASSIS SÃO FRANCISCO DE ASSIS CHURCH
- 6 - IATE TÊNIS CLUBE IATE TÊNIS CLUB
- 7 - LAGOA DA PAMPULHA PAMPULHA LAKE
- 8 - MINEIRÃO MINEIRÃO STADIUM
- 9 - MUSEU BRASILEIRO DE FUTEBOL THE BRAZILIAN SOCCER MUSEUM
- 10 - MUSEU CASA KUBITSCHCK KUBITSCHCK HOUSE MUSEUM
- 11 - MUSEU DE ARTE DA PAMPULHA PAMPULHA ART MUSEUM (TEMPORARILY CLOSED)
- 12 - MUSEU DA HISTÓRIA DA INDIQUISIÇÃO HISTORICAL MUSEUM OF INDIQUISICTION
- 13 - MUSEU DE HISTÓRIA NATURAL E JARDIM BOTÂNICO DA UFMG UFMG MUSEUM
- 14 - PARQUE ECOLÓGICO DA PAMPULHA PAMPULHA ECOLOGICAL PARK
- 15 - PARQUE GUANABARA GUANABARA AMUSEMENT PARK
- 16 - PARQUE LAGOA DO NADO LAGOA DO NADO PARK
- 17 - ZOOLOGICO | JARDIM BOTÂNICO ZOO | BOTANICAL GARDEN  
JARDIM JAPONÊS | AQUÁRIO JAPANESE GRADEN | AQUARIUM

- Agência de câmbio Currency exchange
- Área de livre acesso à internet / Free Wi-Fi
- Área gastronômica Gastronomic district
- Caixa eletrônico / ATM
- Aluguel de bicicletas Bicycles rental
- Cinema / Movie theater
- Ciclovia / Bicycle way
- Compras / Shopping
- Correios / Post office
- Futebol / Football
- Hospedagem Places to stay
- Informação turística Tourist information
- Mirante / Viewpoint
- Laneta / Telescope
- Museu / Museum
- Orla 18,7 km / Lakeside 18,7 km
- Parque de diversões Amusement park
- Patrimônio Cultural da Humanidade Cultural Heritage of Humanity

- PONTOS DE ÔNIBUS:
- Para o Aeroporto de Confins
  - Linha 3302A
  - Linha 5401
  - Linha 51
  - Linha 65
  - Linha 5106
  - Linha 50

- BR 262 VITÓRIA (515 km)
- Caeté (50 km)
  - Caraça (113 km)
  - Sabará (15 km)
  - Santa Luzia (15 km)
  - Serra da Piedade (43 km)



**CENTROS DE ATENDIMENTO AO TURISTA | CAT Tourist information**

**INFORMAÇÃO TURÍSTICA | BELOTUR - EMPRESA MUNICIPAL DE TURISMO DE BELO HORIZONTE**  
 Tel.: (31) 3277-9765 | Rua Espírito Santo, 527 - Centro

**INFORMAÇÃO TURÍSTICA | CENTRO DE REFERÊNCIA TURÍSTICA ÁLVARO HARDY - VEVECO**  
 Av. Otacílio Negrão de Lima, 855 - Pampulha

**INFORMAÇÃO TURÍSTICA | CENTRO DE REFERÊNCIA TURÍSTICA MERCADO DAS FLORES**  
 Tel.: (31) 3270-8100 | Av. Afonso Pena, 1055 - Centro

**ALÔ TURISMO**  
 Belo Horizonte: 156 (ligação tarifada pela operadora)  
 Outros locais: (31) 3429-8750

**MAIS INFORMAÇÕES:**  
[portalbelohorizonte.com.br](http://portalbelohorizonte.com.br)  
[belotur@pbh.gov.br](mailto:belotur@pbh.gov.br)

FAÇA O DOWNLOAD DO MAPA AQUI:



- Agência de câmbio / Currency exchange
- Aluguel de bicicletas / Bicycles rental
- Área de livre acesso à internet / Free Wi-Fi
- Área gastronômica / Gastronomic district
- Arquitetura histórica / Buildings of historical interest
- Arquitetura religiosa / Religious architecture
- Artesanato / Arts and crafts
- Caixa eletrônico / ATM
- Cinema / Movie theater
- Circuito Liberdade / Circuito Liberdade
- Correios / Post office
- Compras / Shopping
- Futebol / Football
- Hospedagem / Places to stay
- Informação turística / Tourist information
- Museu / Museum
- Parque de diversões / Amusement park
- Polo de Moda / Fashion District
- Pronto-Socorro / Emergency room
- Teatro / Movie theater
- Terminal Ferroviário e metrô / Train station
- Terminal Rodoviário / Bus station